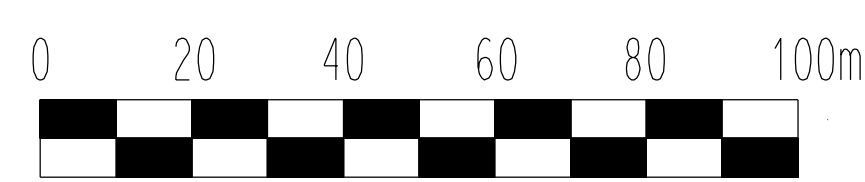
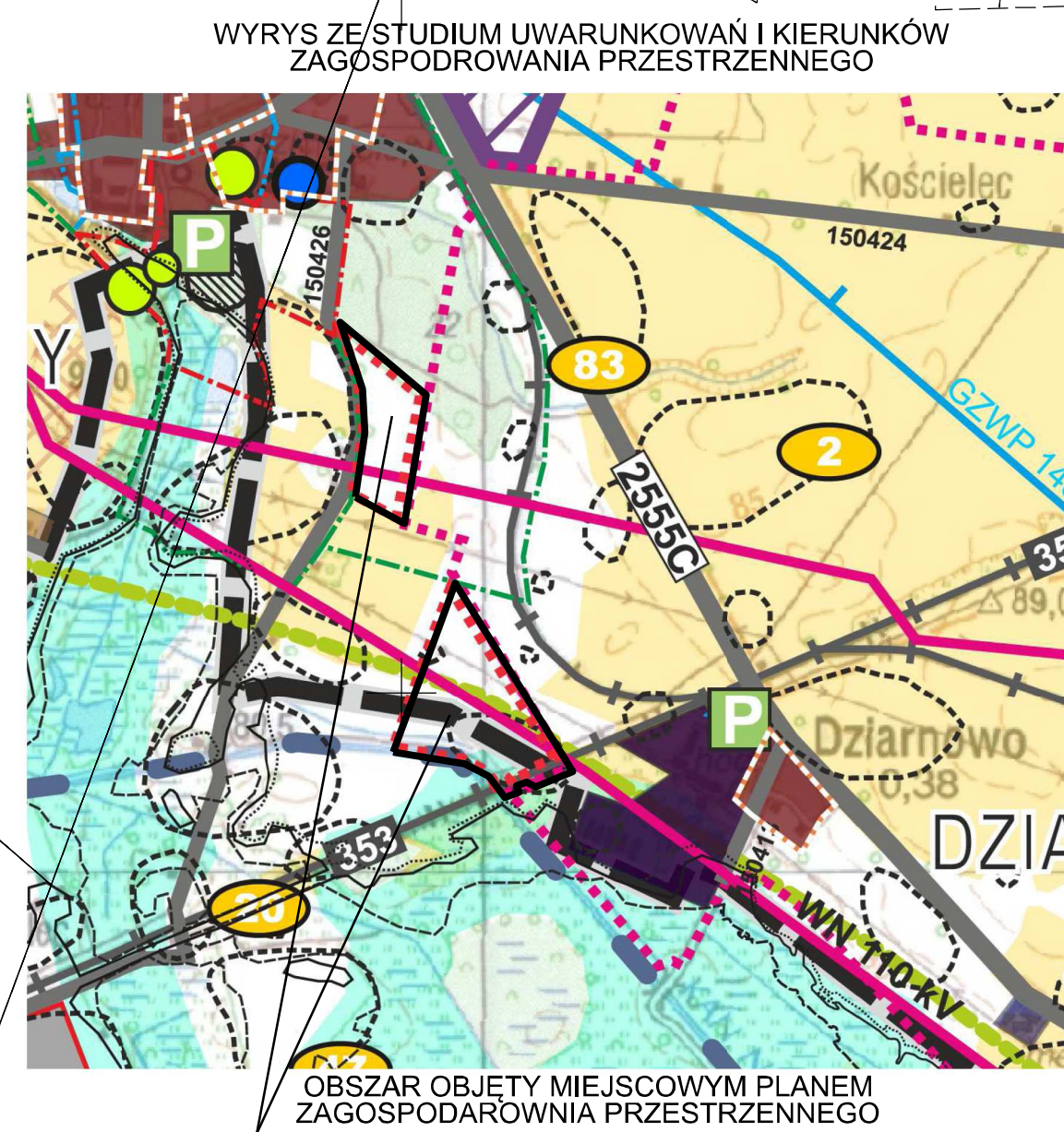


MIEJSCOWY PLAN ZAGOSPODAROWANIA PRZESTRZENNEGO NA TERENIE
GMINY PAKOŚĆ DLA TERENÓW OBEJMujących
CZĘŚĆ WSI DZIARNOWO I KOŚCIELEC
SKALA 1 : 1 000



ZALĄCZNIK NR 1a
DO UCHWAŁY NR
RADY MIEJSKIEJ W PAKOŚCI
Z DNIA.....
PLAN SPORZĄDZIŁ
BURMISTRZ PAKOŚCI

1R

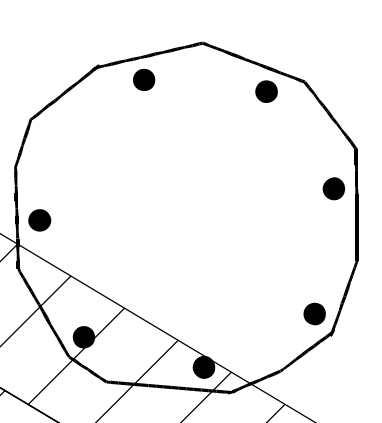


OZNACZENIA

- GRANICA OBSZARU OBJĘTEGO PLANEM
- LINIE ROZGRANICZAJĄCE TERENY O RÓŻNYM PRZEZNACZENIU
LUB RÓŻNYCH ZASADACH ZAGOSPODAROWANIA
- NIENAPRZEKRACZALNE LINIE ZABUDOWY
- GRANICA STREFY KONSERWATORSKIEJ "W" OCHRONY ARCHEOLOGICZNEJ
- TEREN PRODUKCJI ENERGII
Z DOPUSZCZENIEM INFRASTRUKTURY TECHNICZNEJ
- ELEKTROENERGETYKA
- TEREN ROLNICZY
- TEREN WÓD POWIERZCHNIOWYCH SRÓDLĄDOWYCH
- STREFA OGRANICZONEGO UŻYTKOWANIA OD ISTNIEJĄCEJ LINII
ELEKTROENERGETYCZNEJ 110 kV

2Ep/E

3WS



17.5 17.5

20