

## Raport z konsultacji społecznych

---

### **Wyniki badania ankietowego realizowanego podczas konsultacji społecznych w okresie od 28 czerwca 2016 r. do 29 lipca 2016 r. na terenie Gminy Pakość.**

W okresie realizacji konsultacji społecznych na terenie Gminy Pakość otrzymano łącznie 16 ankiet (w wersji papierowej lub elektronicznej). Kwestionariusz ankiety zawierał pytania zamknięte z gotową kafeterią odpowiedzi, w których istniała możliwość udzielenia indywidualnej odpowiedzi.

#### **Dane z metryki**

W badaniu ankietowym wzięło udział łącznie 16 osób z miejscowości położonych na terenie Gminy Pakość (6 z Gorzan, 5 z Węgierc, 4 z Pakości i 1 z Glebni). W badanej grupie znalazło się 10 kobiet i 4 mężczyzn (2 osoby nie udzieliły odpowiedzi odnośnie płci). Respondenci biorący udział w badaniu deklarowali głównie wiek od 25 do 39 lat. W badaniu sporą grupę reprezentowały także osoby w wieku powyżej 40 lat. Opinie w badaniu ankietowym wyraziły osoby deklarujące różny poziom wykształcenia: średnie (4 osoby), wyższe (5 osób), podstawowe/gimnazjalne (2 osoby), a także zasadnicze zawodowe (5 osób). Ankietowani reprezentowali różne sektory: rolnictwo (4 osoby), administracja (1 osoba), usługi (3 osoby), a także przemysł (2 osoby). W badaniu brały udział również osoby bezrobotne (5 osób).

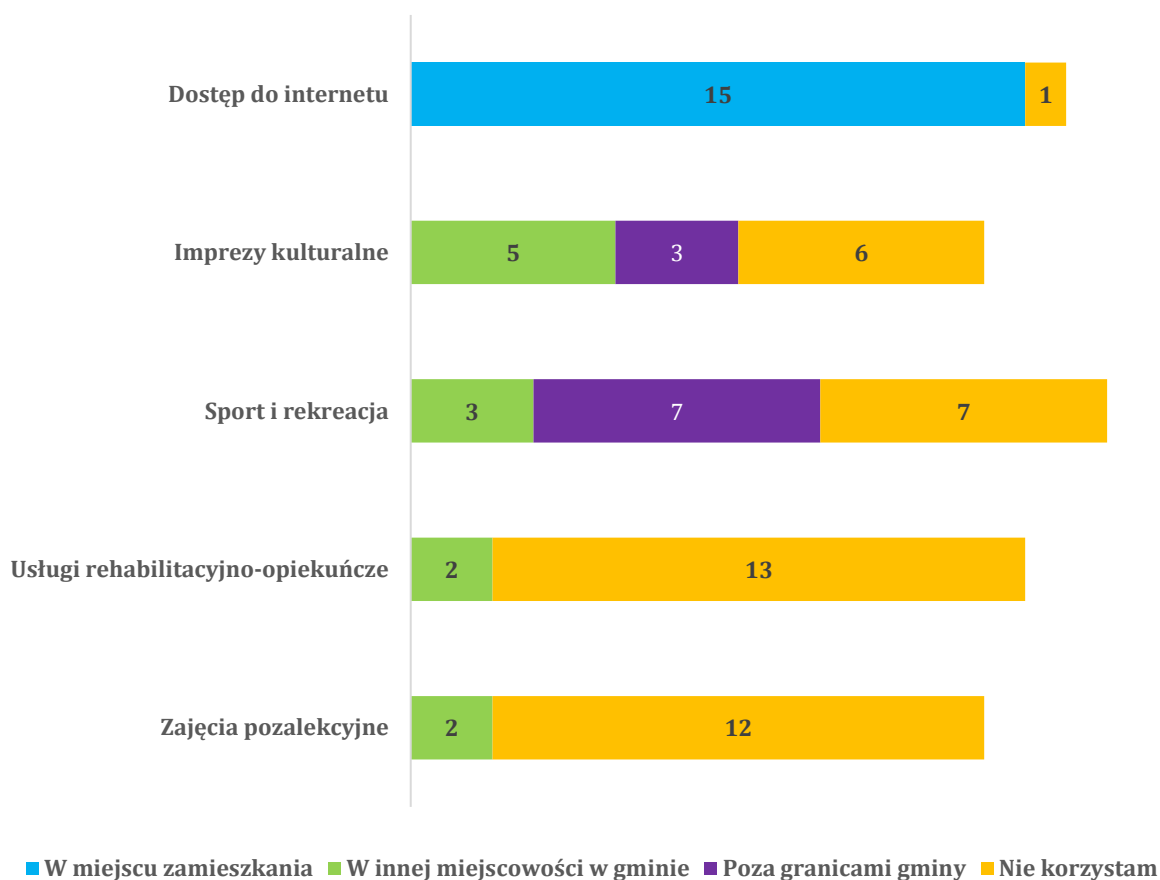
#### **1. Jak ocenia Pan(i) jakość życia w swoim miejscu zamieszkania?**

Osoby biorące udział w badaniu jakość życia w swoim miejscu zamieszkania oceniły na neutralnym poziomie – połowa respondentów (8 na 16 osób) udzieliła odpowiedzi „ani dobrze ani źle”. Zadowolenie wyraziły 2 osoby, zaś negatywnie daną kwestię oceniło 5 z 16 badanych.

#### **2. Gdzie Pan(i) i członkowie Pana(i) rodziny korzystają z poniższych usług?**

Dostęp osób ankietowanych do poszczególnych usług jest bardzo zróżnicowany. Poszczególni badani deklarowali, że nie korzystają z usług takich jak: zajęcia pozalekcyjne i usługi rehabilitacyjno-opiekuńcze. Dostęp do imprez kulturalnych oraz sportu i rekreacji zapewniony jest głównie w innej miejscowości na terenie gminy lub poza gminą. W poszczególnych miejscowościach oferta ta jest ograniczona. W miejscu zamieszkania respondenci w większości korzystają z Internetu (15 wskazań).

## Wykres. Lokalizacja korzystania z usług (liczba wskazań)



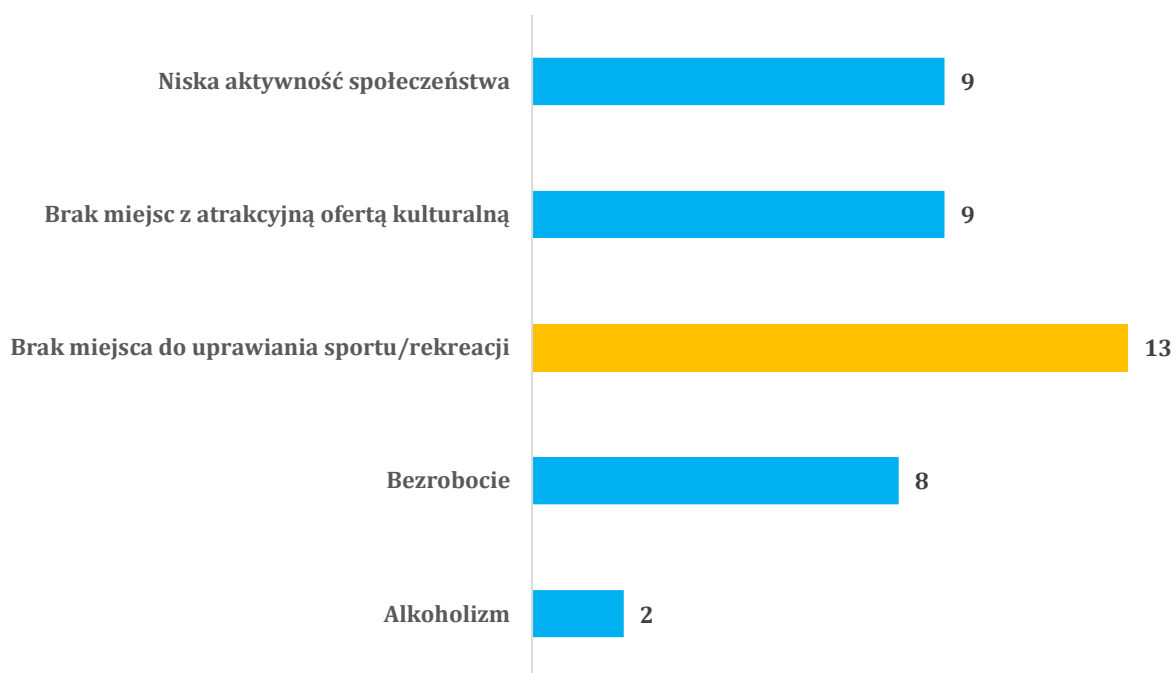
Źródło: Opracowanie własne.

### 3. Identyfikacja problemów w gminie

#### [Największe problemy społeczne w Pana\(i\) miejscu zamieszkania](#)

Największymi problemami społecznymi na terenie gminy według ankietowanych są: brak miejsca do uprawiania sportu/rekreacji (13 wskazań), a także niska aktywność społeczeństwa i brak miejsc z atrakcyjną ofertą kulturalną (po 9 wskazań). Problematyczne jest także bezrobocie i w mniejszym stopniu alkoholizm. Zdaniem respondentów narkomania, bezdomność, przemoc w rodzinie, brak opieki nad osobami starszymi, ubóstwo czy chuligaństwo nie stanowią problemu w Gminie.

**Wykres. Największe problemy społeczne na danym obszarze (liczba wskazań)**

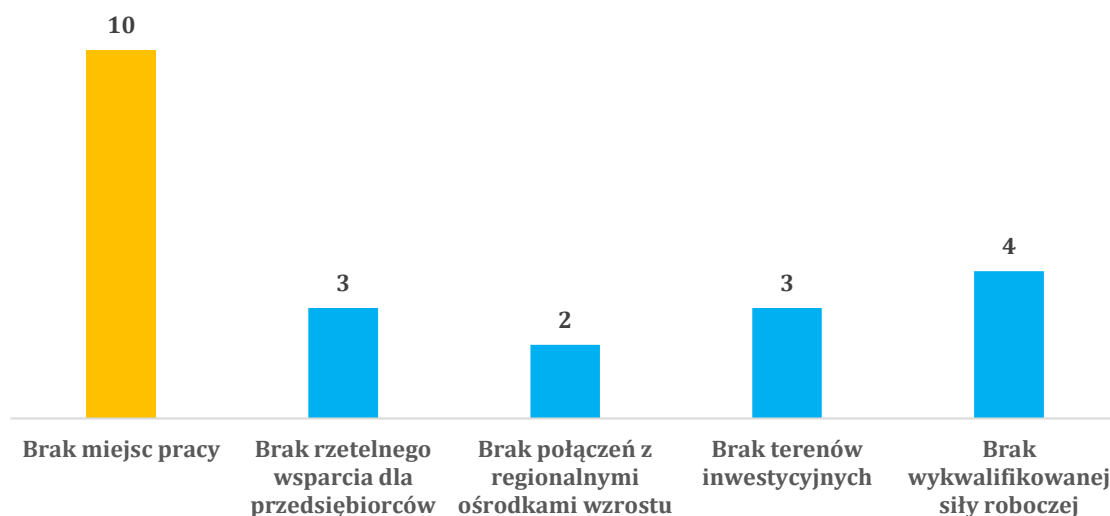


Źródło: Opracowanie własne.

[Największe problemy w sferze gospodarczej w Pana\(i\) miejscu zamieszkania](#)

Największym problemem w sferze gospodarczej w miejscu zamieszkania respondentów jest brak miejsc pracy – aż 10 na 16 osób udzieliło odpowiedzi dotyczy tego aspektu. Pozostałe aspekty wyrażają umiarkowany poziom problematyczny – brak wykwalifikowanej siły roboczej, brak terenów inwestycyjnych, brak wsparcia dla przedsiębiorstw czy brak połączeń komunikacyjnych uzyskały od 2 do 4 wskazań. Problemem nie jest duża konkurencja.

**Wykres. Największe problemy gospodarcze na danym obszarze (liczba wskazań)**



Źródło: Opracowanie własne.

### Największe problemy w sferze przestrzenno-technicznej w Pana(i) miejscu zamieszkania

Głównym problemem wskazywanym przez respondentów w sferze przestrzenno-technicznej na terenie ich miejscowości niewystarczające wyposażenie w infrastrukturę boisk i placów zabaw. Problematiczny jest również stan dróg, brak ścieżek rowerowych oraz terenów zielonych. Stosunkowo nieduże problemy wiążą się z miejscami parkingowymi, stanem budynków, liczbą połączeń komunikacyjnych czy dostępem do sieci kanalizacyjnej.

**Wykres. Największe problemy przestrzenno-techniczne na danym obszarze (liczba wskazań)**

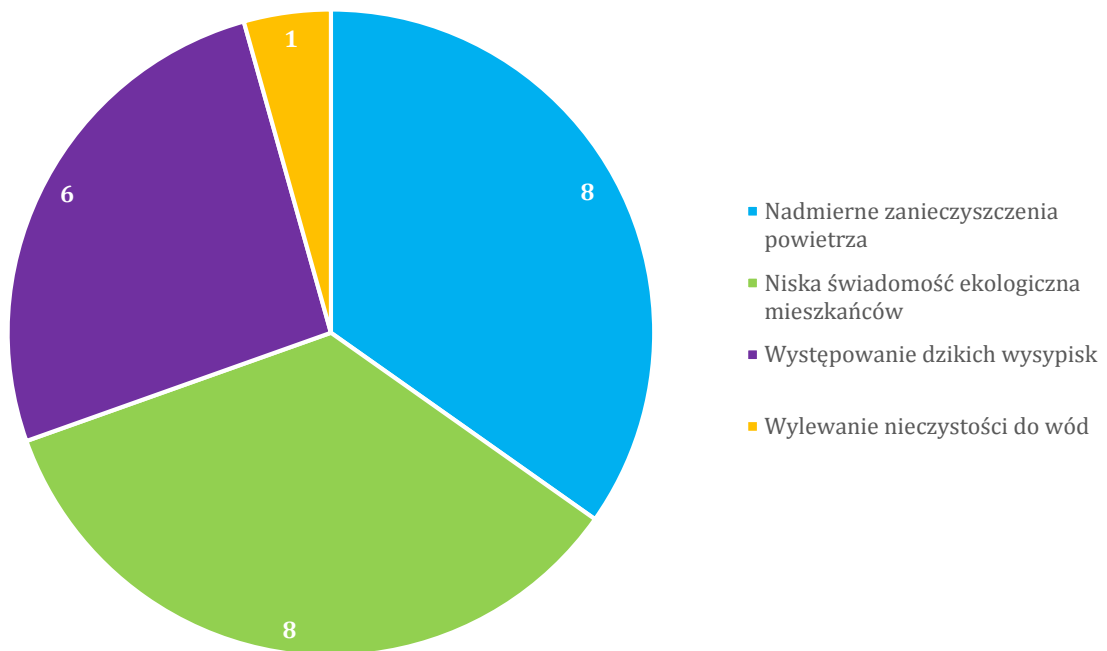


Źródło: Opracowanie własne.

### Największe problemy w sferze środowiskowej w Pana(i) miejscu zamieszkania.

W sferze środowiskowej ankietowani zwrócili uwagę głównie niską świadomość ekologiczną mieszkańców gminy oraz nadmierne zanieczyszczenia powietrza - po 8 odpowiedzi. Jako zauważalny wyszczególniono także problem nielegalnych wysypisk śmieci (6 wskazań). Za mało istotne uznaje się wylewanie ścieków do wód.

**Wykres. Największe problemy środowiskowe na danym obszarze (liczba wskazań)**



Źródło: Opracowanie własne.

#### 4. Jakie efekty winny zostać osiągnięte w wyniku procesu rewitalizacji?

Osoby biorące udział w badaniu ankietowym wskazały szereg różnego rodzaju potrzeb w ich miejscu zamieszkania. W odpowiedziach respondentów pojawiły się zarówno kwestie społeczne i związane z infrastrukturą techniczną. Do najważniejszych potrzeb społecznych zaliczono poprawę poziomu oferty w zakresie kultury, sportu, form spędzania czasu wolnego oraz wykreowania bazy sportowej.

## Wykres. Spodziewane efekty rewitalizacji



Źródło: Opracowanie własne.