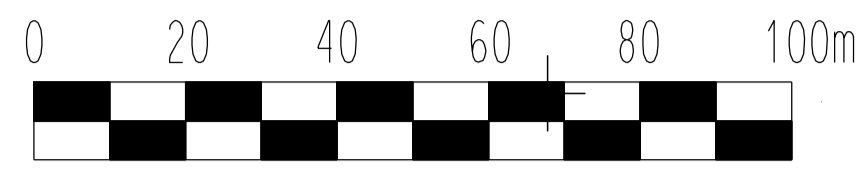


MIEJSCOWY PLAN ZAGOSPODAROWANIA PRZESTRZENNEGO DLA TERENÓW POŁOŻONYCH W OBREBIE 1, MIASTO PAKOŚC ORAZ W OBREBIE LUDKOWO, GMINA PAKOŚC

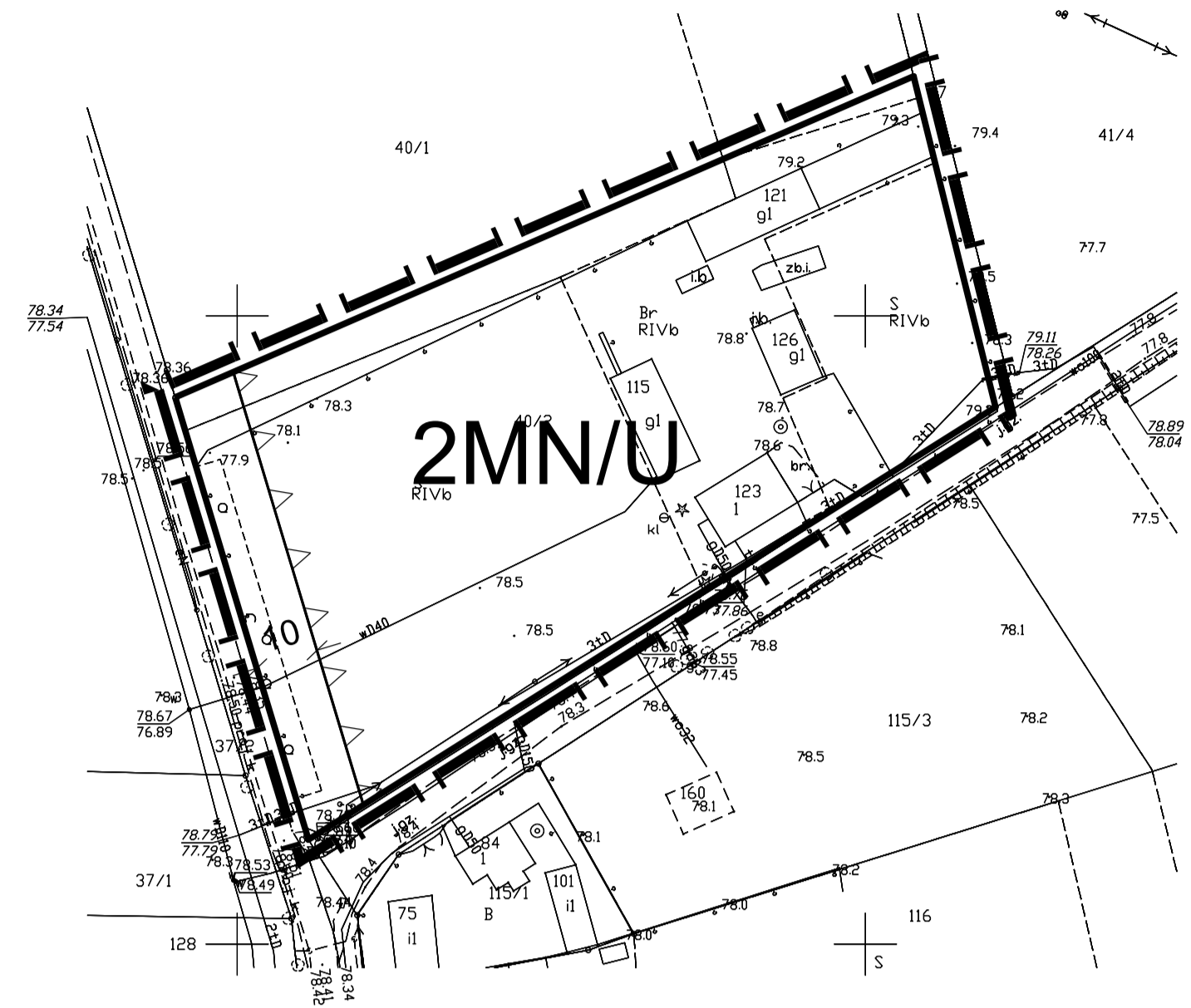
SKALA 1 : 1 000

ZALĄCZNIK NR 1b
DO UCHWAŁY NR
RADY MIEJSKIEJ W PAKOŚCI
Z DNIA.....

PLAN SPORZĄDZIŁ
BURMISTRZ PAKOŚCI



Mapa zasadnicza
Skala 1:1000
GN166431.640.2021
Sporządzono: 22.03.2021
Sporządził: Tomasz Szykarczyk



WYRYS ZE STUDIUM UWARUNKOWAŃ I KIERUNKÓW
ZAGOSPODAROWANIA PRZESTRZENNEGO - OBSZAR WIEJSKI

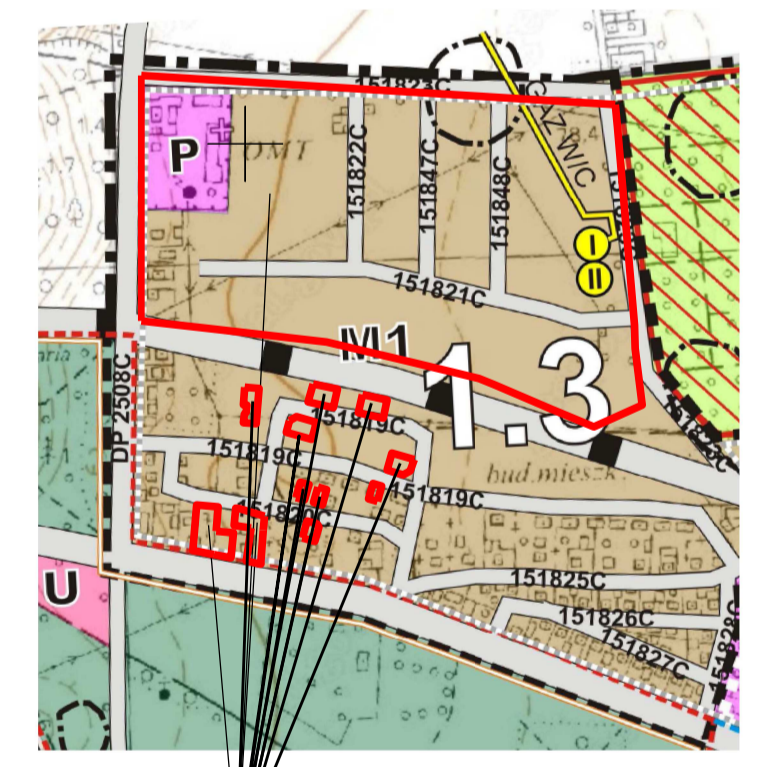


TERENY OBJĘTE MIEJSCOWYM PLANEM
ZAGOSPODAROWANIA PRZESTRZENNEGO

TERENY, W KTÓRYCH NIE NASTĄPI ZMIANA FUNKCJI (DO ADAPTACJI I UZUPEŁNIENIA)

- tereny istniejącej zabudowy mieszkaniowej (w zabudowie szeregowej) oraz jej bezpośredniego sąsiedztwa
- tereny istniejącej zabudowy mieszkaniowej (w zabudowie szeregowej) oraz zabudowy szeregowej
- tereny istniejącej zabudowy mieszkaniowej (w zabudowie szeregowej) oraz jej bezpośredniego sąsiedztwa

WYRYS ZE STUDIUM UWARUNKOWAŃ I KIERUNKÓW
ZAGOSPODAROWANIA PRZESTRZENNEGO - OBSZAR MIASTA



TERENY OBJĘTE MIEJSCOWYM PLANEM
ZAGOSPODAROWANIA PRZESTRZENNEGO

Kierunki zagospodarowania przestrzennego

- M1 - tereny zabudowy mieszkaniowej jednorodzinnej
- M2 - tereny zabudowy mieszkaniowej wielorodzinnej
- RM - tereny zabudowy mieszkaniowej w zabudowie szeregowej
- C - tereny zabudowy usługowej z dopuszczeniem obiektów produkcyjnych, magazynów i garaży
- U - tereny zabudowy usługowej z dopuszczeniem obiektów produkcyjnych, magazynów i garaży
- P - tereny zabudowy publicznej

OZNACZENIA OBOWIĄZUJĄCE

- GRANICA OBSZARU OBJĘTEGO PLANEM
- LINE ROZGRANICZAJĄCE TERENY O RÓŻNYM PRZEZNACZENIU LUB RÓŻNYCH ZASADACH ZAGOSPODAROWANIA
- NIEPRZEKRACZALNE LINIE ZABUDOWY
- NIEPRZEKRACZALNE LINIE ZABUDOWY OD ISTNIEJĄCEJ LINII ELEKTROENERGETYCZNEJ 15kV
- GRANICA STREFY OCHRONY ARCHEOLOGICZNEJ "W"
- MN - TERENY ZABUDOWY MIESZKANIOWEJ JEDNORODZINNEJ
- MN/U - TERENY ZABUDOWY MIESZKANIOWEJ JEDNORODZINNEJ Z DOPUSZCZENIEM USŁUG
- MW - TERENY ZABUDOWY MIESZKANIOWEJ WIELORODZINNEJ
- U/P - TEREN ZABUDOWY USŁUGOWEJ Z DOPUSZCZENIEM OBIEKTÓW PRODUKCYJNYCH, SKŁADÓW I MAGAZYNÓW
- G - TEREN INFRASTRUKTURY TECHNICZNEJ - GAZOWNICTWO
- KD-D - TERENY DRÓG PUBLICZNYCH DOJAZDOWYCH
- KDW - TERENY DRÓG WEWNĘTRZNYCH

OZNACZENIA INFORMACYJNE

- GRANICA MIASTO - GMINA

