

MIEJSCOWY PLAN ZAGOSPODAROWANIA PRZESTRZENNEGO DLA TERENÓW POŁOŻONYCH W OBREBIE 1, MIASTO PAKOŚC ORAZ W OBREBIE LUDKOWO, GMINA PAKOŚC

SKALA 1 : 1 000

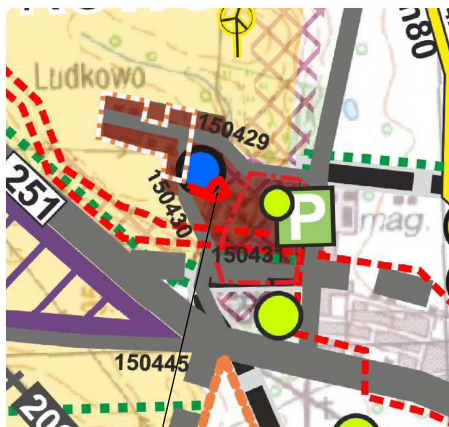
ZAŁĄCZNIK NR 1a
DO UCHWAŁY NR
RADY MIEJSKIEJ W PAKOŚCI
Z DNIA.....

PLAN SPORZĄDZIŁ
BURMISTRZ PAKOŚCI

0 10 20 30 40 50m



WYRYS ZE STUDIUM UWARUNKOWAŃ I KIERUNKÓW
ZAGOSPODAROWANIA PRZESTRZENNEGO - OBSZAR WIEJSKI



TERENY OBJĘTE MIEJSCOWYM PLANEM
ZAGOSPODAROWANIA PRZESTRZENNEGO

TERENY, W KTÓRYCH NIE NASTĄPI ZMIANA FUNKCJI (DO ADAPTACJI IZOSTANIEC)





tereny istniejącej zabudowy mieszkaniowej (z zabudową zwartą) oraz (z zabudową rozproszoną) (Mg/WU)

tereny istniejącej zabudowy mieszkaniowej (z zabudową rozproszoną) (Mg/WU) oraz (z zabudową rozproszoną) (Mg/WU)

tereny (z zabudową rozproszoną) (Mg/WU) oraz (z zabudową rozproszoną) (Mg/WU)



OZNACZENIA OBOWIĄZUJĄCE

-  GRANICA OBSZARU OBJĘTEGO PLANEM
-  LINIE ROZGRANICZAJĄCE TERENY O RÓŻNYM PRZEZNACZENIU LUB RÓŻNYCH ZASADACH ZAGOSPODAROWANIA
-  NIEPRZEKRACZALNE LINIE ZABUDOWY
-  TEREN ZABUDOWY MIESZKANIOWEJ WIELORODZINNEJ Z DOPUSZCZENIEM ZABUDOWY USŁUGOWEJ