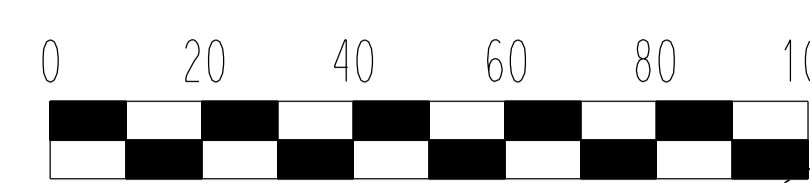
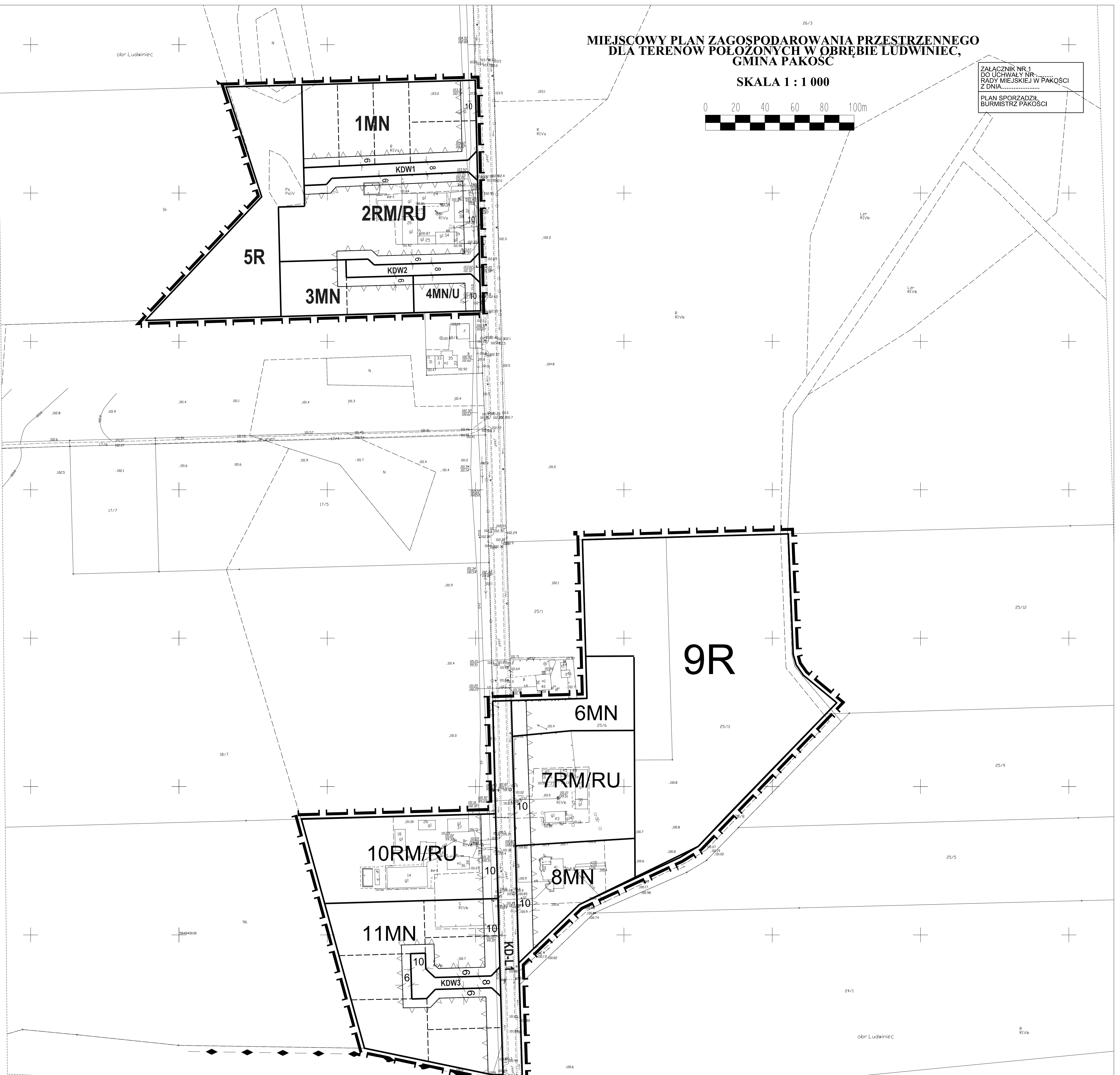


MIEJSCOWY PLAN ZAGOSPODAROWANIA PRZESTRZENNEGO
DLA TERENÓW POŁOŻONYCH W OBRĘBIE LUDWINIEC,
GMINA PAKOŚC

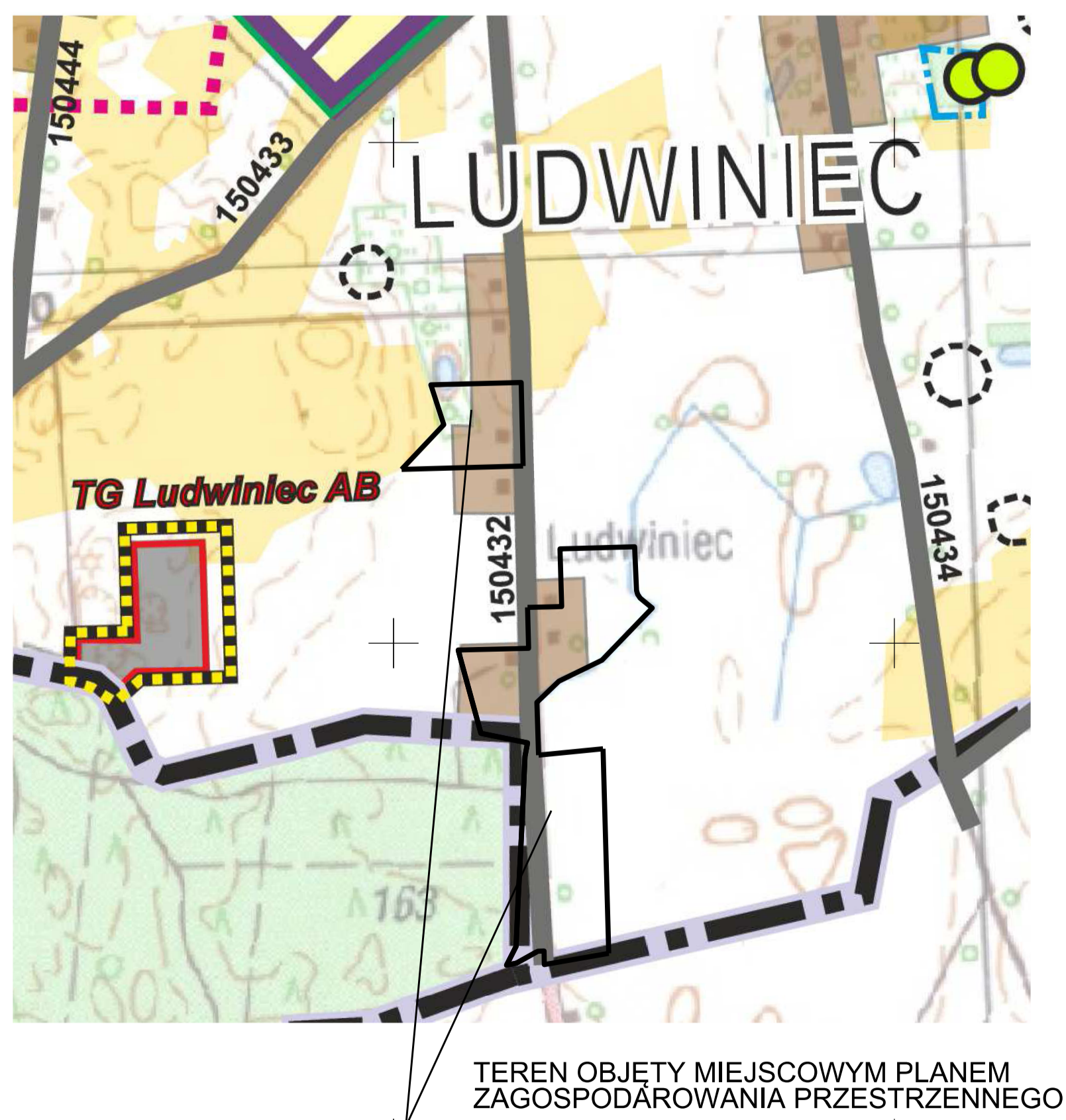
SKALA 1 : 1 000



ZALĄCZNIK NR 1
DO UCHWAŁY NR.....
RADY MIEJSKIEJ W PAKOŚCI
Z DNIA.....
PLAN SPORZĄDZIŁ
BURMISTRZ PAKOŚCI

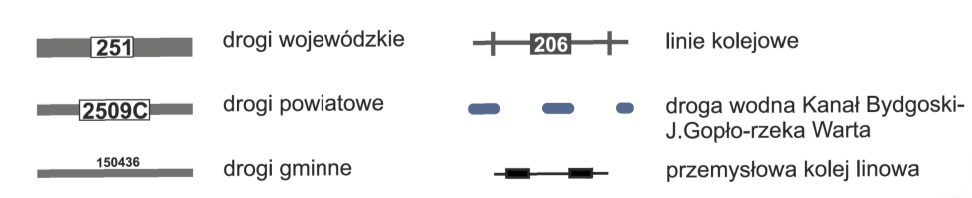


WYRYS ZE STUDIUM UWARUNKOWAŃ I KIERUNKÓW
ZAGOSPODAROWANIA PRZESTRZENNEGO - OBSZAR WIEJSKI



TEREN OBJĘTY MIEJSCOWYM PLANEM
ZAGOSPODAROWANIA PRZESTRZENNEGO

INFRASTRUKTURA TRANSPORTOWA



TERENY, W KTÓRYCH NIE NASTĄPI ZMIANA FUNKCJI (DO ADAPTACJI I UZUPEŁNIENIA)

- tereny nieobjęte planem zagospodarowania przestrzennego
- tereny objęte planem zagospodarowania przestrzennego (z dopuszczeniem zmian funkcji)
- tereny objęte planem zagospodarowania przestrzennego (z dopuszczeniem zmian funkcji)
- tereny objęte planem zagospodarowania przestrzennego (z dopuszczeniem zmian funkcji)

OZNACZENIA OBOWIĄZUJĄCE

- GRANICA OBSZARU OBJĘTEGO PLANEM
- LINIE ROZGRANICZAJĄCE TERENY O RÓŻNYM PRZEZNACZENIU LUB RÓŻNYCH ZASADACH ZAGOSPODAROWANIA
- NIEPRZEKRACZALNE LINIE ZABUDOWY
- LINIE ROZGRANICZAJĄCE TERENY O TYM SAMYM SPOSOBIE UŻYTKOWANIA - ORIENTACYJNE
- MN** TERENY ZABUDOWY MIESZKANIOWEJ JEDNORODZINNEJ
- MN/U** TERENY ZABUDOWY MIESZKANIOWEJ JEDNORODZINNEJ Z DOPUSZCZENIEM ZABUDOWY USŁUGOWEJ
- RM/RU** TERENY ZABUDOWY ZAGRODOWEJ W GOSPODARSTWACH ROLNYCH, HODOWLANÝCH I OGRODNICZYCH Z DOPUSZCZENIEM OBSŁUGI PRODUKCJI W GOSPODARSTWACH ROLNYCH, HODOWLANÝCH, OGRODNICZYCH ORAZ GOSPODARSTWACH LEŚNYCH I RYBACKICH
- R** TERENY ROLNE
- KD-L** TEREN DROGI PUBLICZNEJ LOKALNEJ
- KDW** TERENY DRÓG WEWNĘTRZNYCH

OZNACZENIA INFORMACYJNE

- GRANICA GMINY