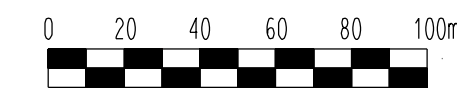
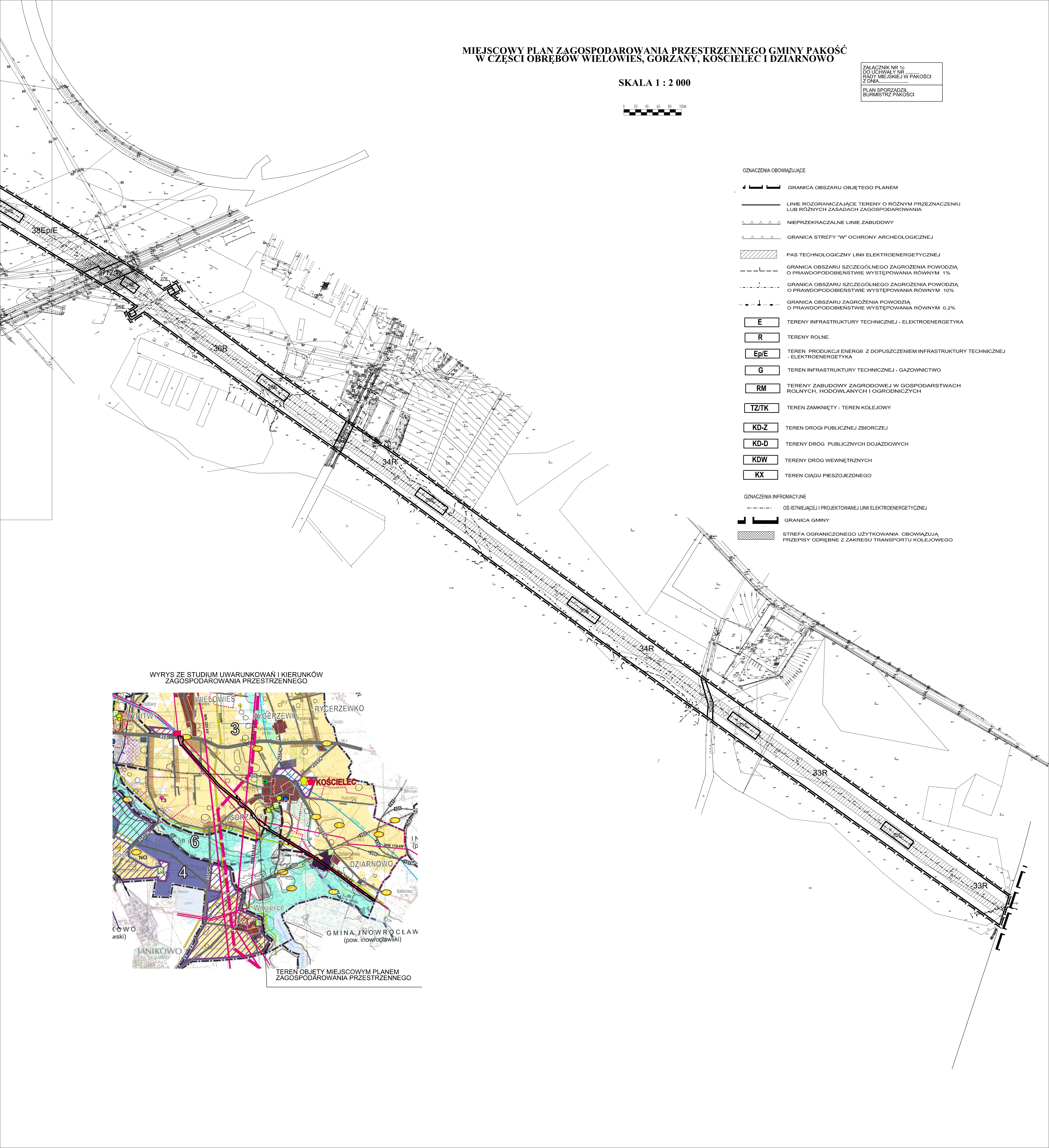


MIEJSCOWY PLAN ZAGOSPODAROWANIA PRZESTRZENNEGO GMINY PAKOŚĆ
W CZĘŚCI OBRĘBÓW WIELOWIEŚ, GORZANY, KOŚCIELEC I DZIARNOWO

SKALA 1 : 2 000



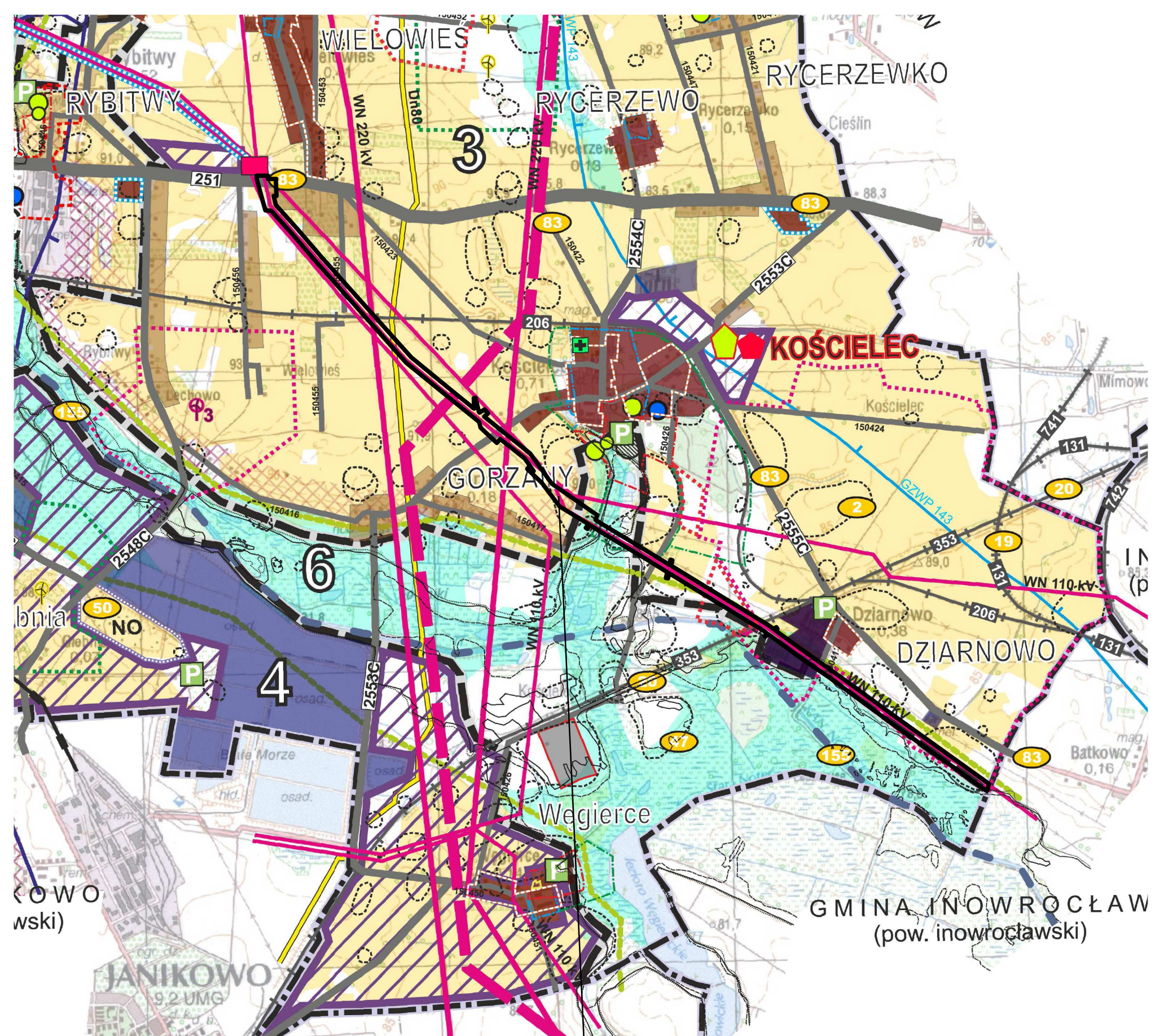
ZALACZNIK NR 1c
DO UCHWAŁY NR
RADY MIEJSKIEJ W PAKOŚCI
Z DNIA
PLAN SPORZĄDZIŁ
BURMISTRZ PAKOŚCI



OZNACZENIA OBOWIĄZUJĄCE

- GRANICA OBSZARU OBJĘTEGO PLANEM
 - LINIE ROZGRANICZAJĄCE TERENY O RÓŻNYM PRZEZNACZENIU LUB RÓŻNYCH ZASADACH ZAGOSPODAROWANIA
 - NIEPRZEKRACZALNE LINIE ZABUDOWY
 - GRANICA STREFY "W" OCHRONY ARCHEOLOGICZNEJ
 - PAS TECHNOLOGICZNY LINII ELEKTROENERGETYCZNEJ
 - GRANICA OBSZARU SZCZEGÓLNEGO ZAGROŻENIA POWODZIĄ O PRAWDOPODOBIEŃSTWIE WYSTĘPOWANIA RÓWNYM 1%
 - GRANICA OBSZARU SZCZEGÓLNEGO ZAGROŻENIA POWODZIĄ O PRAWDOPODOBIEŃSTWIE WYSTĘPOWANIA RÓWNYM 10%
 - GRANICA OBSZARU ZAGROŻENIA POWODZIĄ O PRAWDOPODOBIEŃSTWIE WYSTĘPOWANIA RÓWNYM 0,2%
 - TERENY INFRASTRUKTURY TECHNICZNEJ - ELEKTROENERGETYKA
 - TERENY ROLNE
 - TEREN PRODUKCJI ENERGII Z DOPUSZCZENIEM INFRASTRUKTURY TECHNICZNEJ - ELEKTROENERGETYKA
 - TEREN INFRASTRUKTURY TECHNICZNEJ - GAZOWNICTWO
 - TERENY ZABUDOWY ZAGRODOWEJ W GOSPODARSTWACH ROLNYCH, HODOWLANYCH I OGRODNICZYCH
 - TEREN ZAMKNIĘTY - TEREN KOLEJOWY
 - TEREN DROGI PUBLICZNEJ ZBIORCZEJ
 - TERENY DRÓG PUBLICZNYCH DOJAZDOWYCH
 - TERENY DRÓG WEWNĘTRZNYCH
 - TEREN CIĄGU PIESZOJEZDNEGO
- OZNACZENIA INFORMACYJNE
- OŚ ISTNIEJĄCEJ I PROJEKTOWANEJ LINII ELEKTROENERGETYCZNEJ
 - GRANICA GMINY
 - STREFA OGRANICZONEGO UŻYTKOWANIA OBOWIĄZUJĄ PRZEPISY ODREBNE Z ZAKRESU TRANSPORTU KOLEJOWEGO

WYRYS ZE STUDIUM UWARUNKOWAŃ I KIERUNKÓW
ZAGOSPODAROWANIA PRZESTRZENNEGO



TEREN OBJĘTY MIEJSCOWYM PLANEM
ZAGOSPODAROWANIA PRZESTRZENNEGO