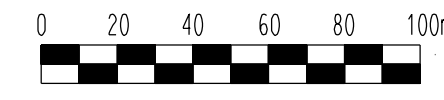


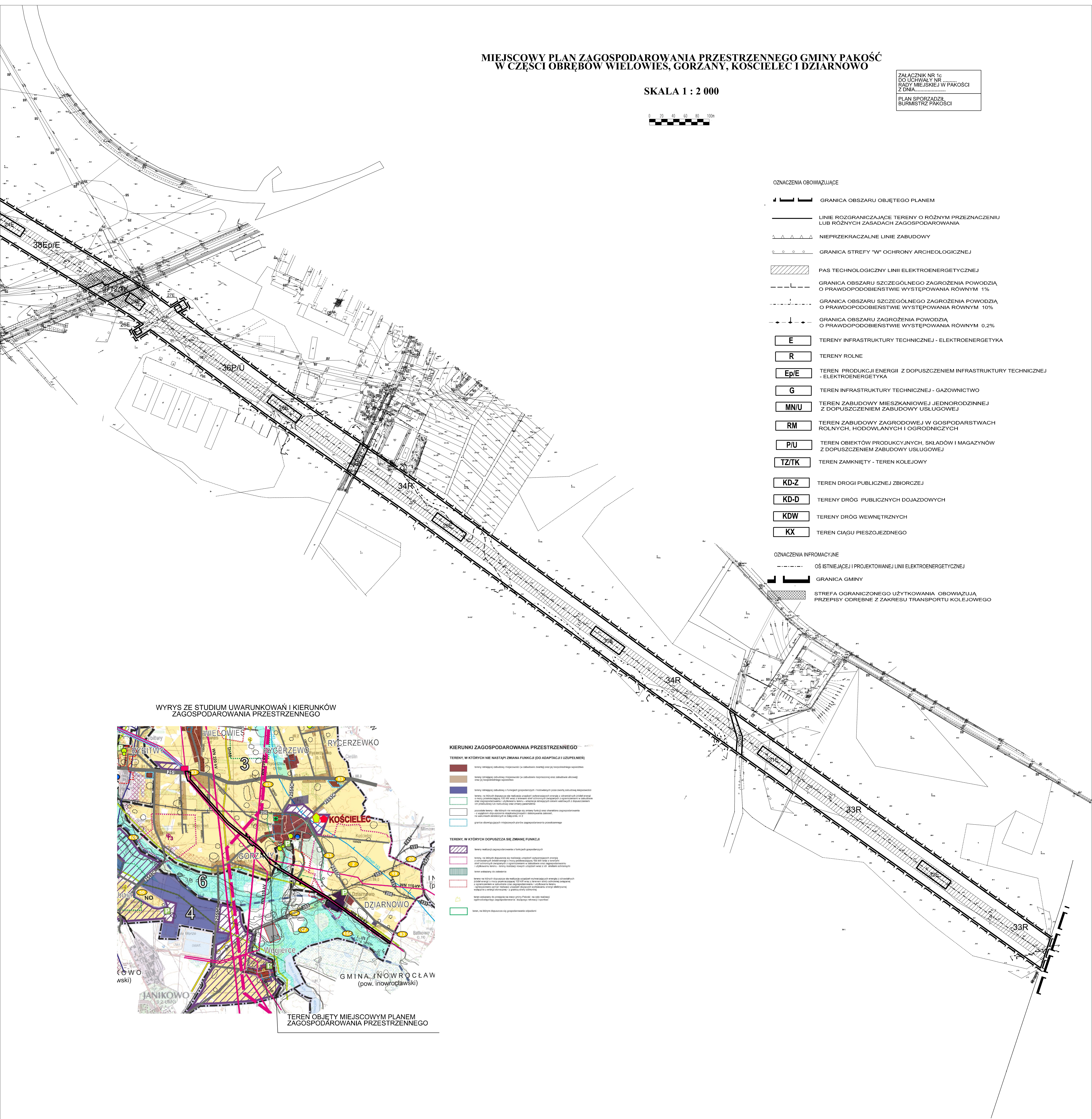
MIEJSCOWY PLAN ZAGOSPODAROWANIA PRZESTRZENNEGO GMINY PAKOŚĆ W CZĘŚCI OBRĘBÓW WIELOWIEŚ, GORZANY, KOŚCIELEC I DZIARNOWO

SKALA 1 : 2 000



ZALĄCZNIK NR 1c
DO UCHWAŁY NR
SEJMY MIEJSKIEJ W PAKOŚCI
Z DNIA

PLAN SPORZĄDZIŁ
BURMISTRZ PAKOŚCI



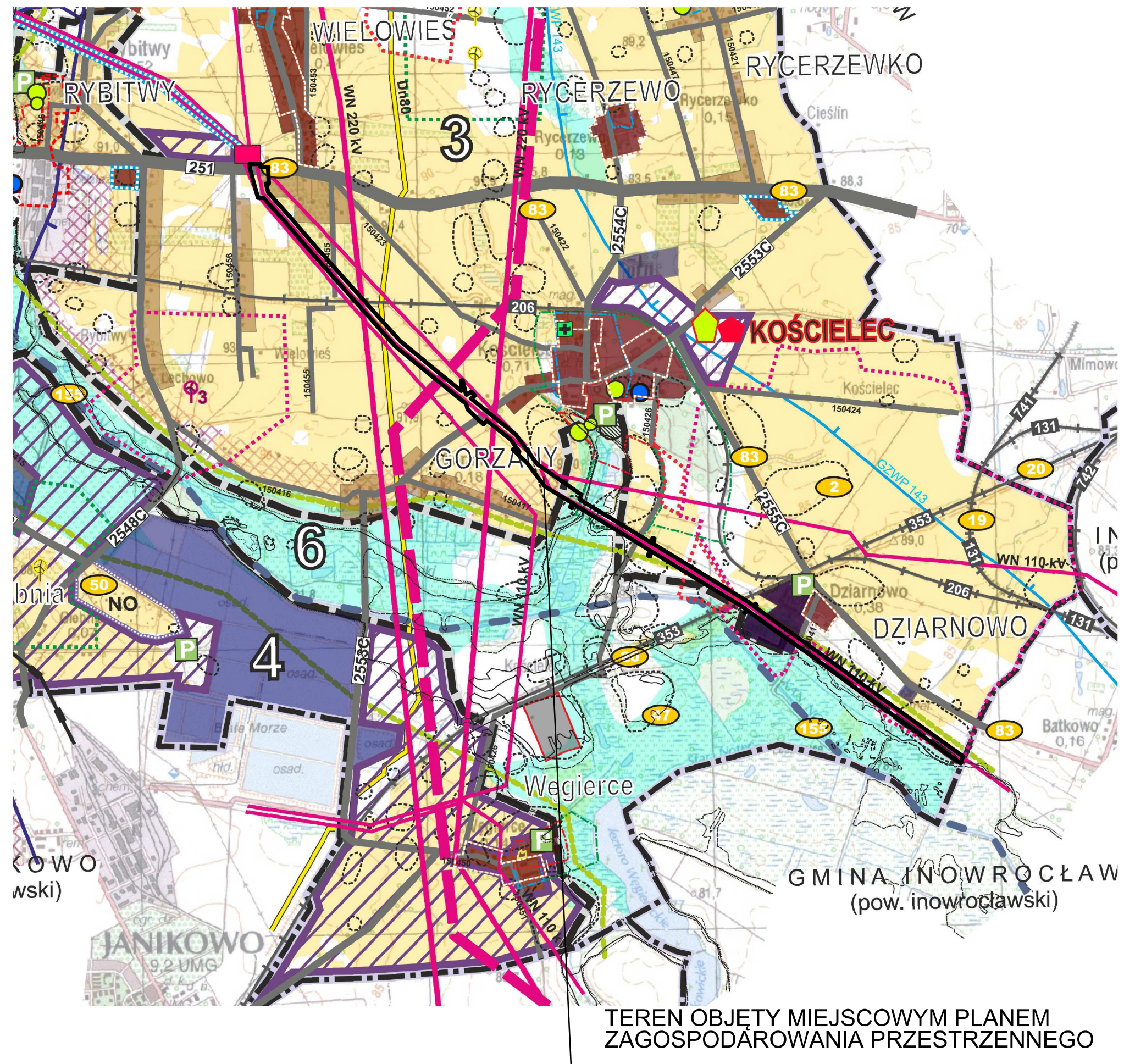
OZNACZENIA OBOWIĄZUJĄCE

- GRANICA OBSZARU OBJĘTEGO PLANEM
- LINIE ROZGRANICZAJĄCE TERENY O RÓŻNYM PRZEZNACZENIU LUB RÓŻNYCH ZASADACH ZAGOSPODAROWANIA
- NIEPRZEKRACZALNE LINIE ZABUDOWY
- GRANICA STREFY "W" OCHRONY ARCHEOLOGICZNEJ
- PAS TECHNOLOGICZNY LINII ELEKTROENERGETYCZNEJ
- GRANICA OBSZARU SZCZEGÓLNEGO ZAGROŻENIA POWODZIĄ O PRAWDOPODOBIEŃSTWIE WYSTĘPOWANIA RÓWNYM 1%
- GRANICA OBSZARU SZCZEGÓLNEGO ZAGROŻENIA POWODZIĄ O PRAWDOPODOBIEŃSTWIE WYSTĘPOWANIA RÓWNYM 10%
- GRANICA OBSZARU ZAGROŻENIA POWODZIĄ O PRAWDOPODOBIEŃSTWIE WYSTĘPOWANIA RÓWNYM 0,2%
- E** TERENY INFRASTRUKTURY TECHNICZNEJ - ELEKTROENERGETYKA
- R** TERENY ROLNE
- Ep/E** TEREN PRODUKCJI ENERGII Z DOPUSZCZENIEM INFRASTRUKTURY TECHNICZNEJ - ELEKTROENERGETYKA
- G** TERENY INFRASTRUKTURY TECHNICZNEJ - GAZOWNICTWO
- MN/U** TEREN ZABUDOWY MIESZKANIOWEJ JEDNORODZINNEJ Z DOPUSZCZENIEM ZABUDOWY USŁUGOWEJ
- RM** TEREN ZABUDOWY ZAGRODOWEJ W GOSPODARSTWACH ROLNYCH, HODOWLANÝCH I OGRODNICZYCH
- P/U** TERENY OBIEKTÓW PRODUKCYJNYCH, SKŁADÓW I MAGAZYNÓW Z DOPUSZCZENIEM ZABUDOWY USŁUGOWEJ
- TZ/TK** TERENY ZAMKNIĘTY - TEREN KOLEJOWY
- KD-Z** TERENY DRUGI PUBLICZNEJ ZBIORCZEJ
- KD-D** TERENY DRÓG PUBLICZNYCH DOJAZDOWYCH
- KDW** TERENY DRÓG WEWNĘTRZNYCH
- KX** TEREN CIĄGU PIESZOJEZDNEGO

OZNACZENIA INFORMACYJNE

- OŚ ISTNIEJĄCEJ I PROJEKTOWANEJ LINII ELEKTROENERGETYCZNEJ
- GRANICA GMINY
- STREFA OGRANICZONEGO UŻYTKOWANIA OBOWIĄZUJĄ PRZEPISY ODBEDNE Z ZAKRESU TRANSPORTU KOLEJOWEGO

WYRYS ZE STUDIUM UWARUNKOWAŃ I KIERUNKÓW ZAGOSPODAROWANIA PRZESTRZENNEGO



KIERUNKI ZAGOSPODAROWANIA PRZESTRZENNEGO

TERENY, W KTÓRYCH NIE NASTĄPI ZMIANA FUNKCJI (DO ADAPTACJI I UZIEMNIENIA)

- tereny strategicznej, celowej i funkcjonalnej (na podstawie oznaczeń oraz je funkcjonalnego aspektów oraz ich doposażeniowych aspektów)
- tereny strategicznej, celowej i funkcjonalnej (funkcyjnych) (funkcyjnych) (na podstawie oznaczeń i funkcjonalnego aspektów)
- tereny strategicznej, celowej i funkcjonalnej (funkcyjnych) (funkcyjnych) (na podstawie oznaczeń i funkcjonalnego aspektów)
- tereny strategicznej, celowej i funkcjonalnej (funkcyjnych) (funkcyjnych) (na podstawie oznaczeń i funkcjonalnego aspektów)
- granice obszarów strategicznych i funkcjonalnych (na podstawie oznaczeń i funkcjonalnego aspektów)
- granice obszarów strategicznych i funkcjonalnych (na podstawie oznaczeń i funkcjonalnego aspektów)

TERENY, W KTÓRYCH DOPUSZCZA SIĘ ZMIANĘ FUNKCJI

- tereny strategicznej, celowej i funkcjonalnej (na podstawie oznaczeń i funkcjonalnego aspektów)
- tereny strategicznej, celowej i funkcjonalnej (na podstawie oznaczeń i funkcjonalnego aspektów)
- tereny strategicznej, celowej i funkcjonalnej (na podstawie oznaczeń i funkcjonalnego aspektów)
- tereny strategicznej, celowej i funkcjonalnej (na podstawie oznaczeń i funkcjonalnego aspektów)
- tereny strategicznej, celowej i funkcjonalnej (na podstawie oznaczeń i funkcjonalnego aspektów)
- tereny strategicznej, celowej i funkcjonalnej (na podstawie oznaczeń i funkcjonalnego aspektów)