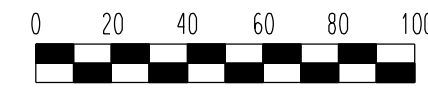


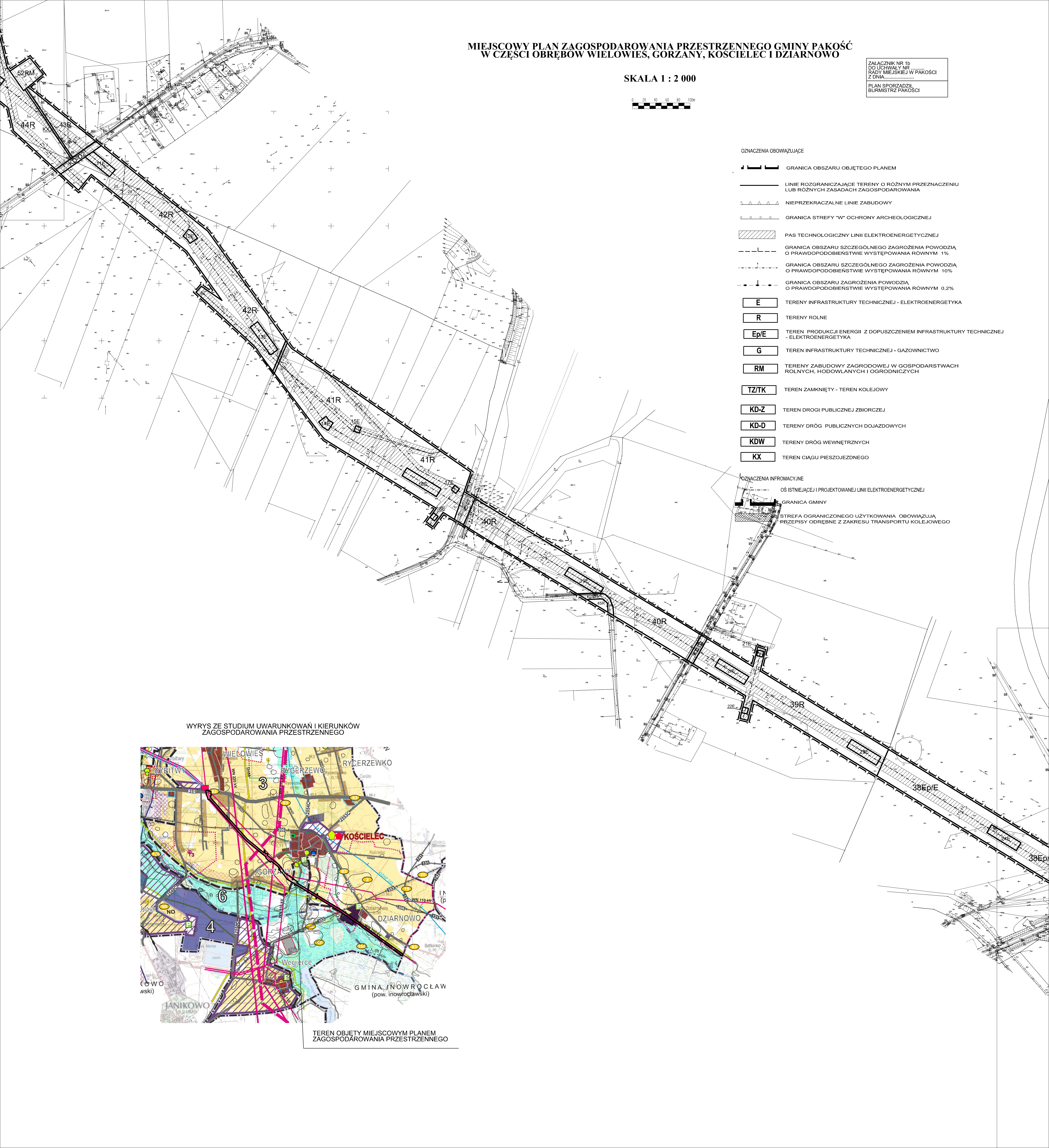
MIEJSCOWY PLAN ZAGOSPODAROWANIA PRZESTRZENNEGO GMINY PAKOŚĆ
W CZĘŚCI OBRĘBÓW WIELOWIES, GORZANY, KOŚCIELEC I DZIARNOWO

SKALA 1 : 2 000



ZALĄCZNIK NR 1b
DO UCHWAŁY NR
RADY MIEJSKIEJ W PAKOŚCI
Z DNIA

PLAN SPORZĄDZIŁ
BURMISTRZ PAKOŚCI



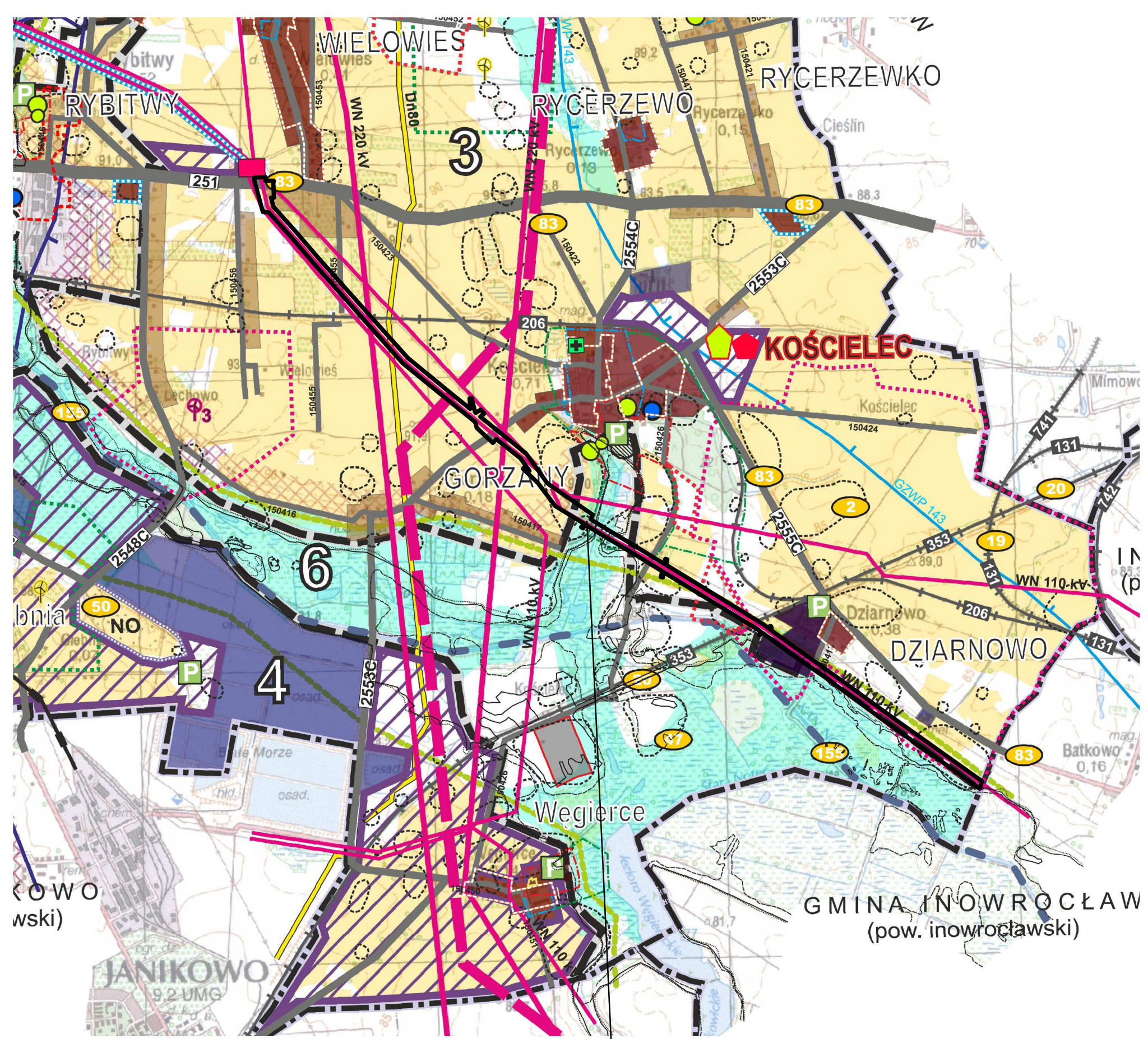
OZNACZENIA OBOWIĄZUJĄCE

- GRANICA OBSZARU OBJĘTEGO PLANEM
- LINIE ROZGRANICZAJĄCE TERENY O RÓŻNYM PRZEZNACZENIU LUB RÓŻNYCH ZASADACH ZAGOSPODAROWANIA
- NIEPRZEKRACZALNE LINIE ZABUDOWY
- GRANICA STREFY "W" OCHRONY ARCHEOLOGICZNEJ
- PAS TECHNOLOGICZNY LINII ELEKTROENERGETYCZNEJ
- GRANICA OBSZARU SZCZEGÓLNEGO ZAGROŻENIA POWODZIĄ O PRAWDOPODOBIEŃSTWIE WYSTĘPOWANIA RÓWNYM 1%
- GRANICA OBSZARU SZCZEGÓLNEGO ZAGROŻENIA POWODZIĄ O PRAWDOPODOBIEŃSTWIE WYSTĘPOWANIA RÓWNYM 10%
- GRANICA OBSZARU ZAGROŻENIA POWODZIĄ O PRAWDOPODOBIEŃSTWIE WYSTĘPOWANIA RÓWNYM 0,2%
- E** TERENY INFRASTRUKTURY TECHNICZNEJ - ELEKTROENERGETYKA
- R** TERENY ROLNE
- Ep/E** TEREN PRODUKCJI ENERGII Z DOPUSZCZENIEM INFRASTRUKTURY TECHNICZNEJ - ELEKTROENERGETYKA
- G** TEREN INFRASTRUKTURY TECHNICZNEJ - GAZOWNICTWO
- RM** TERENY ZABUDOWY ZAGRODOWEJ W GOSPODARSTWACH ROLNYCH, HODOWLANYCH I OGRODNICZYCH
- TZ/TK** TEREN ZAMKNIĘTY - TEREN KOLEJOWY
- KD-Z** TEREN DROGI PUBLICZNEJ ZBIORCZEJ
- KD-D** TERENY DRÓG PUBLICZNYCH DOJAZDOWYCH
- KDW** TERENY DRÓG WEWNĘTRZNYCH
- KX** TEREN CIĄGU PIESZOJEZDNEGO

OZNACZENIA INFORMACYJNE

- OŚ ISTNIEJĄCEJ I PROJEKTOWANEJ LINII ELEKTROENERGETYCZNEJ
- GRANICA GMINY
- STREFA OGRANICZONEGO UŻYTKOWANIA, OBOWIĄZUJĄ PRZEPISY ODREBNE Z ZAKRESU TRANSPORTU KOLEJOWEGO

WYRYS ZE STUDIUM UWARUNKOWAŃ I KIERUNKÓW
ZAGOSPODAROWANIA PRZESTRZENNEGO



TEREN OBJĘTY MIEJSCOWYM PLANEM
ZAGOSPODAROWANIA PRZESTRZENNEGO